

## АКТ ГОСУДАРСТВЕННОЙ ИСТОРИКО-КУЛЬТУРНОЙ ЭКСПЕРТИЗЫ

**В целях уточнения сведений об объекте культурного наследия, включенном в реестр, в части уточнения адреса объекта культурного наследия «Торговые лавки (3 здания)», по ул. Амурская, 66 г. Чите.**

Настоящий Акт государственной историко-культурной экспертизы составлен для подготовки выводов заключения экспертизы об обоснованности (положительное заключение) или необоснованности (отрицательное заключение) уточнения сведений об объекте культурного наследия, включенном в реестр (в части уточнения адреса объекта культурного наследия).

- 1. Дата начала проведения экспертизы:** 03 декабря 2018 г.
- 2. Дата окончания проведения экспертизы:** 29 декабря 2018 г.
- 3. Место проведения экспертизы:** г. Чита.
- 4. Заказчик экспертизы:** Государственная служба охраны объектов культурного наследия Забайкальского края.
- 5. Основание проведения государственной историко-культурной экспертизы:**
  - Федеральный закон от 25.06.2002 г. № 73-ФЗ «Об объектах культурного наследия (памятниках истории и культуры) народов Российской Федерации»;
  - Положение о государственной историко-культурной экспертизе № 569, утв. Постановлением Правительства Российской Федерации от 15.07.2009 г.;
  - Договор на проведение государственной историко-культурной экспертизы № 7 от 03 декабря 2018 г. с ГУК «Центр охраны и сохранения объектов культурного наследия» Забайкальского края.
- 6. Сведения об экспертах.**
  - 6.1. Сведения об организации (юридическом лице)**
    - 6.1.1. Полное и сокращенное наименование организации:** Государственное учреждение культуры «Центр охраны и сохранения объектов культурного наследия» Забайкальского края, ГУК «Центр охраны и сохранения объектов культурного наследия» Забайкальского края.
    - 6.1.2. Организационно-правовая форма организации:** государственное учреждение культуры субъекта Российской Федерации.
    - 6.1.3. Место нахождения организации:** юридический адрес: 672000, г. Чита, ул. Анохина, 53, адрес для корреспонденции (почтовый адрес): 672000, г. Чита, а/я 1121.
    - 6.1.4. Идентификационный номер налогоплательщика (организации):** ИНН 7536066750;
  - 6.2. Сведения об эксперте (физическом лице), проводившем экспертизу**  
Салмина Светлана Владимировна – образование высшее (Читинский по-

литехнический институт, специальность «Промышленное и гражданское строительство», диплом А-І № 260432 от 29.06.1974 г., регистрационный номер 132), стаж работы (по профилю экспертной деятельности) – 25 лет;

место работы – ГУК «Центр охраны и сохранения объектов культурного наследия» Забайкальского края, старший научный сотрудник;

аттестованный эксперт по проведению государственной историко-культурной экспертизы (приказ Министерства культуры Российской Федерации от 26.09.2016 № 2192, объекты экспертизы: - выявленные объекты культурного наследия в целях обоснования целесообразности включения данных объектов в реестр; - документы, обосновывающие включение объектов культурного наследия в реестр; - документы, обосновывающие изменение категории историко-культурного значения объекта культурного наследия; - проектная документация на проведение работ по сохранению объектов культурного наследия).

#### **7. Информация об ответственности за достоверность сведений:**

в соответствии с законодательством Российской Федерации эксперт Салмина С.В. признает свою ответственность за соблюдение принципов проведения государственной историко-культурной экспертизы и несет ответственность за достоверность сведений, изложенных в настоящем заключении экспертизы.

#### **8. Отношения к заказчику:**

Эксперт Салмина С.В.: не имеет родственных связей с заказчиком; не состоит в трудовых отношениях с заказчиком; не имеет долговых или иных имущественных обязательств перед заказчиком; не владеет ценными бумагами, акциями (долями участия, паями в уставных капиталах) заказчика; не заинтересована в результатах исследований и решений, вытекающих из настоящего Акта экспертизы, с целью получения выгоды в виде денег, ценностей, иного имущества, услуг имущественного характера или имущественных прав для себя и третьих лиц.

#### **9. Объект экспертизы:**

- объект культурного наследия регионального значения «Торговые лавки (3 здания)», расположенный по ул. Амурская, 66 г. Чите;

- документы, обосновывающие изменения адреса объект культурного наследия.

#### **10. Цель экспертизы:**

Уточнение сведений об объекте культурного наследия регионального значения «Торговые лавки (3 здания)», ул. Амурская, 66 (в части уточнения адреса объекта) для внесения измененных данных об объекте культурного наследия в реестр и устранения разночтений в различных формах документации.

#### **8. Перечень документов, представленных заявителем:**

**8.1.** Решение малого Совета Читинского областного Совета народных депутатов от 04.03.1993 г. № 47 «Об объявлении объектов, находящихся на территории Читинской области и имеющих историческую, научную, художественную ценность, недвижимыми памятниками истории и культуры местного значения»

(включен под № 112).

**8.2.** Технический паспорт ГУП «Облтехинвентаризация» на нежилое помещение, ул. Амурская, 66 от 10.02.2000 г. (кадастр. № 339/214/1/А/1: 1001)

**8.3.** Технический паспорт ГУП «Облтехинвентаризация» на нежилое помещение, ул. Амурская, 66 от 03.04.2001 г. (кадастр. № 339/214/1/А/1: 1002)

**8.4.** Распоряжение главы администрации города Читы № 24-р от 12.01.2005 г. с графическим ситуационным планом.

**9. Сведения об обстоятельствах, повлиявших на процесс проведения и результаты экспертизы:** не имеются.

**10. Сведения о проведенных исследованиях в рамках экспертизы (примененные методы, объем и характер выполненных работ, результаты):**

- ознакомление с представленной документацией;
- сравнительный анализ данных, собранных по объекту, с применением историко-архивных методов исследований;
- оформление результатов исследований, проведенных в рамках государственной историко-культурной экспертизы, в виде Акта.

**11. Перечень документов и материалов, собранных и полученных при проведении экспертизы:**

Историческая справка на основании историко-архивных исследований (ГУК «Центр охраны и сохранения объектов культурного наследия» Забайкальского края 2018 г.)

**12. Перечень технической, справочной литературы и иных источников, использованных при проведении экспертизы:**

**12.1.** Положение о государственной историко-культурной экспертизе, утвержденное постановлением Правительства Российской Федерации от 15 июля 2009 года № 569

**12.2.** Аннотированный каталог объектов, представляющих историко-архитектурную ценность центральной части г. Читы, выполненный Научно-исследовательской лабораторией историко-архитектурных изысканий Иркутского политехнического института в 1991 году (№ 112).

**12.3.** Проект определения предмета охраны объекта культурного наследия «Торговые лавки», г. Чита, ул. Амурская, 64, 66. (ГУК «Центр охраны и сохранения объектов культурного наследия» Забайкальского края, 2017 г.)

**13. Факты и сведения, выявленные и установленные в результате проведенных исследований:**

**13.1. сведения о наименовании объекта:**

- «Торговые лавки (3 здания)» (по данным «Госоргана», в соответствии с Решением малого Совета Читинского областного Совета народных депутатов № 47 от 04.03.1993 г.).

**13.2. сведения о времени возникновения или дате создания объекта, дате основных изменений (перестроек) данного объекта и (или) дате связанного с ним исторического события:**

ок. 1910 г. - по данным «Госоргана».

Во 2-й половине XX века к дворовым северо-восточным фасадам выполнены пристройки из силикатного кирпича.

### **13.3. сведения о местонахождении объекта:**

- Забайкальский край, г. Чита, ул. Амурская, 66 (по данным «Госоргана»);
- Забайкальский край, г. Чита, ул. Амурская, 64, 66 (согласно Распоряжению Главы администрации города Читы № 24-р от 12.01.2005 г. «О регистрации изменений адресов объектов недвижимости»);
- расположен в непрерывном ряду застройки ул. Амурская, главные юго-западные фасады составляющих объемов фиксируют историческую красную линию застройки ул. Амурская.

### **13.4. сведения о категории историко-культурного значения объекта:**

- объект культурного наследия регионального значения (принят на государственную охрану решением Малого Совета Читинского областного Совета народных депутатов № 47 от 04.03.1993 г.);

### **13.5. сведения об объекте:**

Объект культурного наследия «Торговые лавки» расположен в квартале, ограниченном улицами Амурская (Александровская) – Профсоюзная (Николаевская) – Анохина (Коротковская) – Полины Осипенко (Иркутская). На проектом плане 1885 года эта территория показана, как территория зеленой зоны, с рекой Кайдаловка в середине, и зданием благородного собрания, размещенным на пересечении улиц Амурская и Николаевская. Согласно плану 1911 года квартал был застроен.

«Торговые лавки» - образец объекта торгового назначения, составленного тремя одноэтажными кирпичными зданиями с подвалами, имеющими различные высоты и лаконичные фасады с декоративным убранством в формах эклектики, характерным для зданий начала XX века. С точки зрения архитектуры объект интересен индивидуальным подходом в решении каждого объема в непрерывном ряду застройки. Главный юго-западный фасад фиксирует красную линию застройки улицы Амурская. Торговые лавки, с момента ввода в эксплуатацию и до настоящего времени, используются по первоначальному назначению.

Силуэт объекта, входящего в панораму застройки ул. Амурская, сформирован разными уровнями венчающих карнизов составляющих объемов, парапетным завершением левого объема и фронтонами среднего объема.

По данным переписи 1917 года в квартале было 9 владений.

Фронт застройки улицы Амурская между улицами Николаевская и Иркутская, разорванный руслом ручья Кайдаловка, представлен 4-мя владениями:

- городское владение (бывш. Древновского), на левой стороне р. Кайдаловка;
- городское владение (бывш. Потехо) на правой стороне р. Кайдаловка;
- владение Попашпырато Г.Г.;
- владение Самсоновичей.

В настоящее время городские постройки (бывш. Потехо) и дом По-

пашпырато, расположенные по ул. Амурская, являются объектом культурного наследия регионального значения.

**13.6. сведения о территории объекта культурного наследия и зонах охраны:**

- границы территории объекта культурного наследия «Торговые лавки» (3 здания), по ул. Амурская, 64-66, не утверждены.

**13.7. предмет охраны объекта культурного наследия** утвержден приказом Государственной службы охраны объектов культурного наследия от 09.04.2018 г. № 24-ОД

**13.7. историко-архивные изыскания:**

- согласно Распоряжению главы администрации города Читы № 24-р от 12.01.2005 г. внесено изменение адреса двух объемов, входящих в состав объекта, отображенных на графическом ситуационном плане.

**14. Обоснование выводов экспертизы:**

При проведении сравнительного анализа представленных данных и данных, выявленных при проведении экспертизы, уточнен адрес объекта культурного наследия «Торговые лавки» (3 здания) - г. Чита, ул. Амурская 64-66

В целях предоставления действительных сведений в единый государственный реестр объектов культурного наследия (памятников истории и культуры) народов Российской Федерации, рекомендуется изменить адрес объекта культурного наследия «Торговые лавки» (3 здания), с г. Чита, ул. Амурская, 66 на г. Чита, ул. Амурская, 64-66, так как, согласно ст.15 п.3 *Федерального закона от 25.06.2002 г. №73-ФЗ «Об объектах культурного наследия (памятниках истории и культуры) народов Российской Федерации»* сведения, содержащиеся в реестре, являются основным источником информации об объектах культурного наследия.

**15. Заключение экспертизы:**

Считаем **обоснованным** (положительное заключение):

- изменение адреса объекта культурного наследия «Торговые лавки» (3 здания), г. Чита, ул. Амурская, 66, на г. Чита, ул. Амурская, 64-66.

Дата оформления заключения экспертизы (настоящего Акта) - 29 декабря 2018 г.

**Подписи экспертов**

**Эксперт- физическое лицо**

С.В. Салмина

**Эксперт - юридическое лицо**

ГУК «Центр охраны и сохранения объектов культурного наследия»  
Забайкальского края

## Приложение

1. Историческая справка на объект культурного наследия «Торговые лавки», г. Чита, ул. Амурская, 64-66 на 3 л.
2. Выкопировка из решения малого Совета Читинского областного Совета народных депутатов от 04.03.1993 г. № 47 «Об объявлении объектов, находящихся на территории Читинской области и имеющих историческую, научную, художественную ценность, недвижимыми памятниками истории и культуры областного значения» (включен под № 112) на 3 л.
3. Распоряжение главы администрации города Читы № 24-р от 12.01.2005 г. с графическим ситуационным планом на 1 л.

### Историческая справка

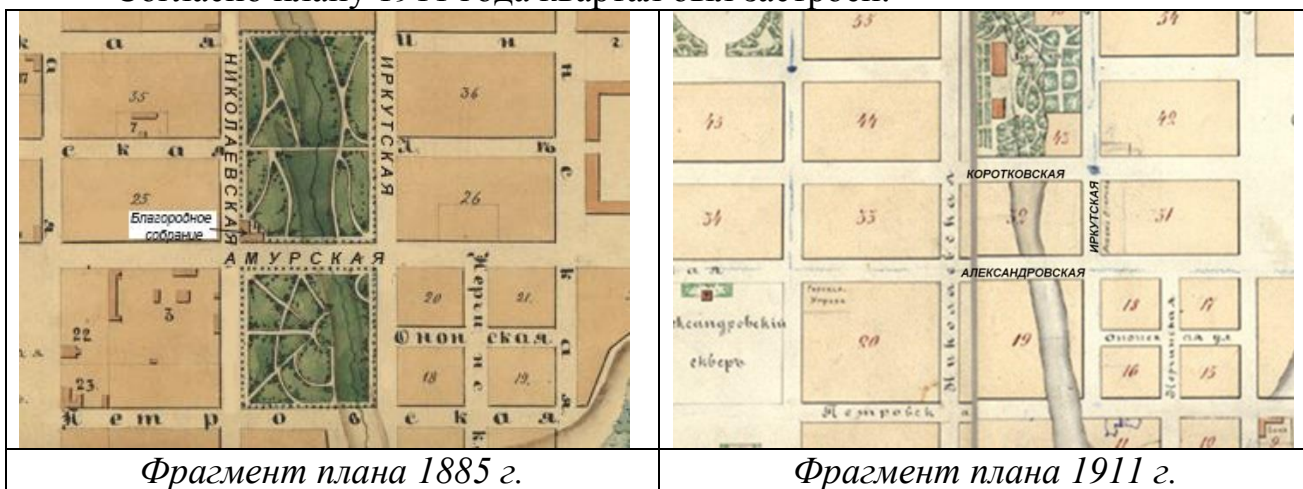
на объект культурного наследия

«Торговые лавки» (3 здания), г. Чита, ул. Амурская, 64-66

(адрес по Гос. списку г. Чита, ул. Амурская, 66)

«Лавки торговые» расположены в квартале, ограниченном улицами Амурская (Александровская) – Профсоюзная (Николаевская) – Анохина (Коротковская) – Полины Осипенко (Иркутская). На проектном плане 1885 года территория квартала показана, как территория зеленой зоны с рекой Кайдаловка в середине и зданием благородного собрания, размещенным на пересечении улиц Амурская и Николаевская.

Согласно плану 1911 года квартал был застроен.



Фрагмент плана 1885 г.

Фрагмент плана 1911 г.

Нерчинский мещанин Арсений Иванович Коршунов решил продать дом, на арендованной у города земле по ул. Амурская, Читинскому купцу Х.А. Потехо, при условии, что Дума продлит срок аренды еще на три года, а Потехо, за добавленный срок, обязуется застроить всю свободную землю до оврага каменной постройкой с подвальным этажом. Дума решила продлить срок аренды на три года, разрешить продать дом, и построить каменное здание с подвальным этажом, но лишь с тем условием, чтобы постройки, по истечению срока поступят бесплатно городу.

Х.А. Потехо просит на городском участке по ул. Амурская, между мостом и общественным собранием, произвести постройку каменного 1-этажного дома с подвальным этажом, на всем сводном пространстве по улице. К дому, приобретенному у Коршунова, Потехо предполагает надстроить 2-й этаж и соединить его с предполагаемой новой постройкой.

29.10.1909 г. читинский купец Хаим Абрамович Потехо подает прошение об уступке ему в аренду на 16 лет участок земли по ул. Амурская между его домом и общественным собранием, ныне занимаемое Сибирской фотографией, для постройки каменного 2-х эт. дома и затем по истечении этого срока все постройки поступают в полную собственность города. Потехо должен представить подробный план.

По окончанию срока аренды имение Х.А. Потехо, в состав которого входили 2 одноэтажных деревянных дома, кузница и каменный одноэтажный дом

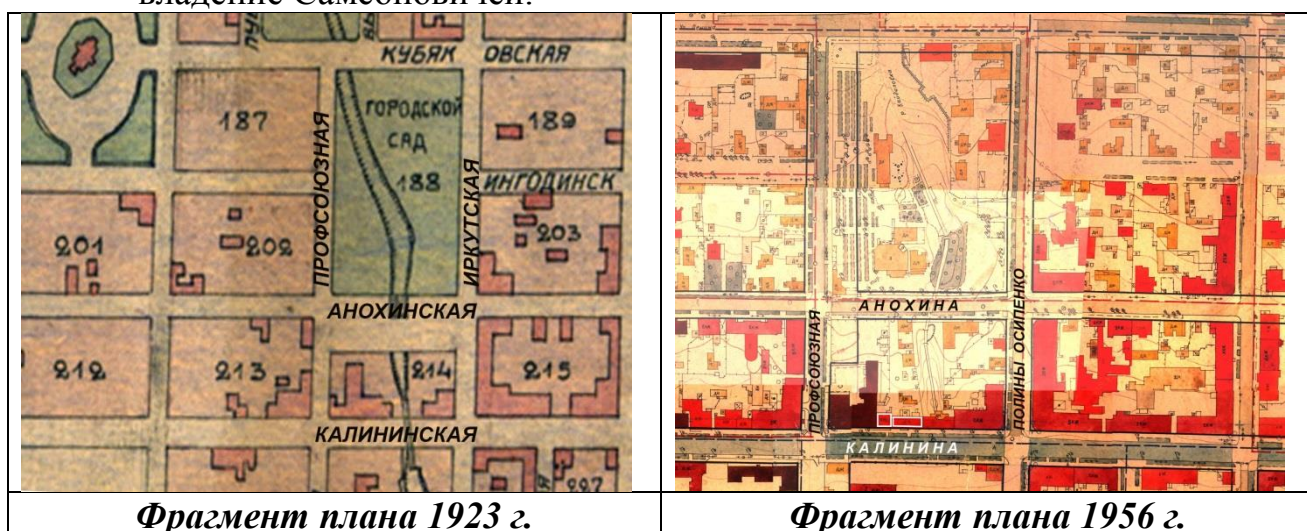
(торговое помещение), муниципализировано по преемственности.

Собственником владения, которое находилось по ул. Амурская между городским владением (Х.А. Потехо) и усадьбой Самсоновича был Попашпырато Григорий Герасимович. Во владении было одно отдельное жилое строение, одно нежилое и одно фабрично-заводское.

По данным переписи 1917 года в квартале было 9 владений.

Фронт застройки улицы Амурская между улицами Николаевская и Иркутская, разорванный руслом ручья Кайдаловка, представлен 4-мя владениями:

- городское владение (бывш. Древновского), на левой стороне р. Кайдаловка;
- городское владение (бывш. Потехо) на правой стороне р. Кайдаловка;
- владение Попашпырато Г.Г.;
- владение Самсоновичей.



*Фрагмент плана 1923 г.*

*Фрагмент плана 1956 г.*

В настоящее время городские постройки и дом Попашпырато расположенные по ул. Амурская, являются объектами, обладающими историко-архитектурной, художественной, научной ценностью, имеющими особое значение для истории и культуры Забайкальского края.

Объект культурного наследия «Торговые лавки», состоят из 3-х изолированных объемов, расположенных в средней части застройки сплошным фасадом. Главный юго-западный фасад фиксирует красную линию застройки улицы Амурская. Здания имеют различные высоты и лаконичные фасады, с декоративным убранством, в формах эклектики, характерным для зданий начала XX века.

Анализируя объемно-планировочное решение застройки, представленной 3-мя одноэтажными торговыми строениями, можно сделать вывод, что намерения Х.А. Потехо о надстройке 2-го этажа над зданием, купленным у А.И. Коршунова, и постройке 2-х этажного здания, примыкающего к гостинице «Селект» не были реализованы в связи с глобальными историческими событиями 1914 – 1923 гг.

В советский период строения использовались под торгово-сервисные помещения и являлись городской собственностью, объединенной единым ад-



ресом. В 70-80 гг. строение, находящееся на правом фланге застройки, из-за неудовлетворительного технического состояния, было закрыто.

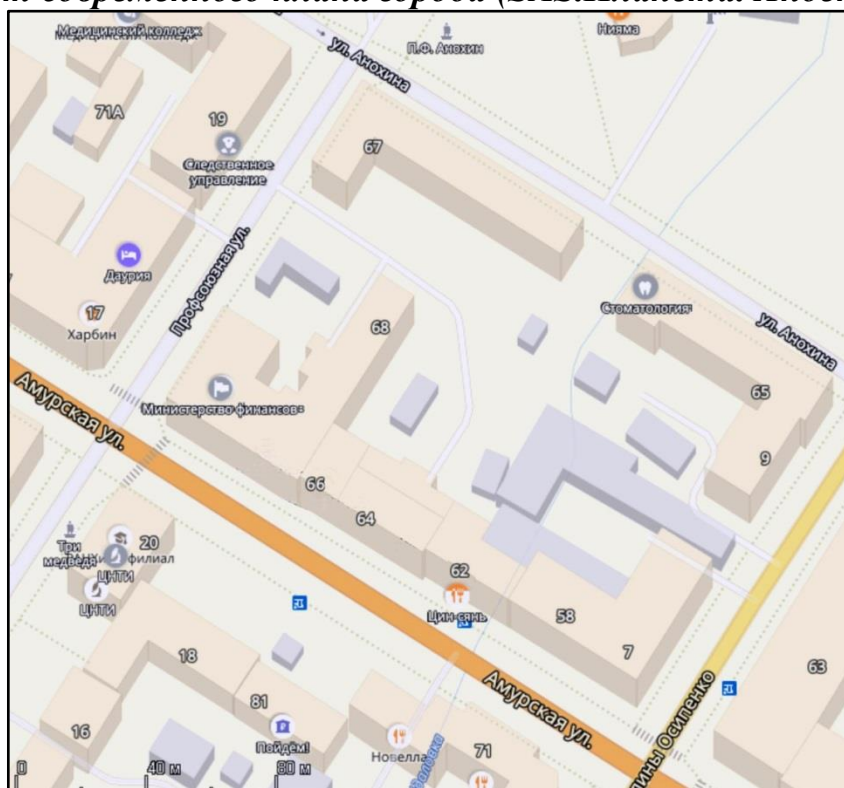
В конце 1990-х годов строения были проданы разным владельцам:

- левый объем - ЧП Петуховой Елене Владимировне;
- средний и правый объемы – ООО фирма «Крупка».

В 2000-2001 годах ГУП «Облтехинвентаризация» были составлены технические паспорта для каждого собственника, в которых исторические объемы имеют одинаковые адреса - ул. Амурская, 66, Лит. А.

В целях упорядочения адресов элементов застройки, Глава администрации города Читы отдал Распоряжение № 24-р от 12.01.2005 г. «О регистрации изменений адресов объектов недвижимости», в котором предлагается, упразднить адрес объекта ул. Амурская, 66, в отношении среднего и правого объемов здания, и присвоить им новый адрес ул. Амурская, 64.

**Фрагмент современного плана города (SAS.Планета. Яндекс карты)**



Основание:

ГАЗК-

Ф.19, оп.3, д. 39, л. 194

Ф. 226, оп. 1, д. 31, л. 210 об.

Ф. 94, оп. 1, д. 29 1907 год.

Ф.19, оп.3, д. 39, л. 194

Ф. 94, оп.2, д. 615, л. 95

Ф Р-474, оп.1, д. 257

Ф. Р-474, оп. 1, д. 124

Ф. Р- 656, оп. 3, д. 22, 30.06.1927 год



ЧИТИНСКИЙ ОБЛАСТНОЙ СОВЕТ НАРОДНЫХ ДЕПУТАТОВ

МАЛЫЙ СОВЕТ  
РЕШЕНИЕ

№ 47

04.03.93.

г. Чита

Об объявлении объектов, находящихся на территории Читинской области и имеющих историческую, научную, художественную ценность, недвижимыми памятниками истории и культуры областного значения.

На основании Законов Российской Федерации "Об охране и использовании памятников истории и культуры", "О краевом, областном Совете народных депутатов и краевой, областной администрации" малый Совет областного Совета народных депутатов р е ш и л:

1. Объявить объекты, находящиеся на территории Читинской области и имеющие историческую, научную, художественную ценность, недвижимыми памятниками истории и культуры областного значения (приложение № 1).

2. Просить Правительство - Совет Министров Российской Федерации отнести памятники истории и культуры, указанные в приложении № 2, к числу памятников общероссийского значения.

3. Контроль за выполнением данного решения возложить на областное управление культуры администрации Читинской области (Раитин А.И.).

Председатель областного  
Совета



*А.Ф.Эпов*

А.Ф.Эпов

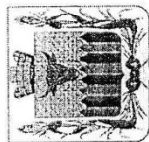
Приложение № I к решению  
малого Совета областного  
Совета народных депутатов  
от 04.03.93г. № 44

ГОСУДАРСТВЕННЫЙ СПИСОК  
недвижимых памятников истории и культуры  
местного значения

№ п/п	Наименование памятника, Дата сооружения	Местонахождение памятника
<u>г. Ч И Т А</u>		
1.	Дом жилой Григорьевой Е.А. до 1910г.	ул. Ангарская, 19- Красноярская, 31
2.	Дом жилой Богатырева П.П. 1894г.	ул. Ангарская, 21
3.	Дом жилой Панфиловой Л.Е. 1890г.	ул. Ангарская, 23
4.	Здание I-го общественного собрания 1910-1912гг.	ул. Ангарская- П. Осипенко, 21
5.	Комплекс застройки ул. Анохина	
5.	Дом жилой I четв. XX в.	ул. Анохина, 2
6.	Мечеть магометанская 1909г.	ул. Анохина, 3
7.	Дом жилой Нигматулина Р. 1900г.	ул. Анохина, 5
8.	Дом жилой Китаевича Г.С. 1909г.	ул. Анохина, 11
9.	Дом жилой Фейшна А.Л. 1909г.	ул. Анохина, 13
10.	Дом жилой Моносозна Б.И. ок. 1910г.	ул. Анохина, 15
11.	Дом жилой Помуса Ш.А. 1910г.	ул. Анохина, 24
12.	Дом жилой Китаевича Г.С. 1907-1908гг.	ул. Анохина, 28
13.	Дом жилой Шмуйловича Х.Я. 1905г.	ул. Анохина, 31
14.	Дом жилой бр. Шерговых ок. 1902г.	ул. Анохина, 34
15.	Усадьба Лангоцкого Ф.И. 1901-1902гг.	ул. Анохина, 37
	15/1. Дом жилой	ул. Анохина, 35
	15/2. Хоз. постройки	ул. Анохина, 42
16.	Дом жилой Либермана М.А. нач. XX в.	ул. Анохина, 47
17.	Дом доходный Коротковой Т.З. после 1901г.	ул. Анохина, 48- 9 Января, 33
18.	Дом доходный Кулаева ок. 1903г.	ул. Анохина, 50
19.	Дом жилой Козлова И.И. 1884г.	ул. Анохина, 51
20.	Дом жилой Игнатьевой М.Я. нач. XX в.	ул. Анохина, 53
21.	Дом Игнатьевой М.Д. 1899г.	ул. Анохина, 55
22.	Дом Игнатьевой М.Д. 1899г.	ул. Анохина, 59
23.	Усадьба Второва нач. XX в.	ул. Анохина, 59
	23/1. Дом жилой	
24.	Дом доходный Бергут М.А. 1906г.	ул. Анохина, 69- Профсоюзная
25.	Дом доходный Труфанова Н.М. 1902-1903гг.	ул. Анохина, 73
26.	Госбанк 1901-1906гг.	ул. Анохина, 74

*Копия. Версия  
в лист*

1	2	3	4
I08. Дом доходный		1887г.	ул. Калинина, 59- 9 Января, 18
I09. Дом доходный Онучиной Л.И.		1907г.	ул. Калинина, 65
I10. Дом доходный Онучиной Л.И.		до 1907г.	ул. Калинина, 65- Нерчинская
I11. Дом доходный Духая А.Е.		1909- 1911гг.	ул. Калинина, 65- Нерчинская
I12. Торговые лавки /Здания/		ок 1910г.	Ул. Калинина, 66
I13. Торговый дом Игнатьева Д.Ф.		1895г.	ул. Калинина, 71
I14. Гостиница "Селект"		ок 1913г.	ул. Калинина, 68- Профсоюзная
I15. Магазины товарищества бр. Самсоновичей		1900- 1906гг.	ул. Калинина, 69- П. Осипенко, 10
I16. Товарищество "Иктисад"		1921г.	ул. Калинина, 80
I17. Торговый дом Бутаковой Г.М.		1913г.	ул. Калинина, 80
I18. Городская управа и обществен- ный банк		1904, 1911гг.	ул. Калинина, 97
I19. Усадьба Назаровой Е.А.		ок 1902г.	ул. Калинина, 104
I20. Дом жилой Бермана У.С.		1909г.	ул. Калинина, 109- Журавлева, 11
I21. Усадьба Коновалова В.Н.		ок 1906г.	
I21/1. Дом доходный			ул. Калинина, 106
I21/2. Дом жилой			ул. Калинина, 108
I21/3. Флигель			ул. Калинина, 106-Б
I22. Дом жилой Седышева А.М.		до 1907г.	ул. Калинина, 110- Журавлева, 8
I23. Особняк архитектора Никитина		до 1902г.	ул. Калинина, 117-А
I24. Дом жилой		нач. XXв.	ул. Калинина, 129
I25. Дом жилой Смирновой В.П.		1914г.	ул. Калинина, 132
I26. Дом жилой Войлошникова И.А.		до 1915г.	ул. Калинина, 136
I27. Дом жилой Шатовой И.Н.		1906- 1907гг.	ул. Калинина, 138
I28. Дом жилой Чернышова И.Н.		до 1906г.	ул. Калинина, 137
I29. Дом жилой Чередовой А.М.		нач. XXв.	ул. Красноармейская. 27 К. Григоровича
I30. Дом жилой Кожикова П.С.		нач. XXв.	ул. Красноармейская, 29
I31. Дом жилой Клерикова А.И.		нач. XXв.	ул. Красноармейская, 41
I32. Дом жилой Арцебушевой Е.И.		1902-03гг.	ул. Красноармейская, 50
I33. Дом жилой Трухина Г.С.		1914г.	ул. Красноармейская, 51
I34. Дом жилой Литвинцевой Н.		1911г.	ул. Курнатовского, 6
I35. Дом жилой Письменновой Е.А.		1911г.	ул. Курнатовского, 8
I36. Дом Саврасова Р.М.		1903г.	ул. Курнатовского, 10- Лермонтова, 32
I37. Городской колодец		нач. XXв.	ул. Курнатовского, 23- Чайковского,
I38. Учительская семинария		1903г.	ул. Курнатовского, 45
I39. Дом жилой Кальвас Н.Я.		1908г.	ул. К. Григоровича, 6
I40. Дом жилой Старновского		кон XIXв.	ул. К. Григоровича, 23
I41. Дом жилой Зазовского		нач. XXв.	ул. К. Григоровича, 25
I42. Дом жилой Ядонист К.Д.		1896г.	ул. К. Григоровича, 40
I43. Дом жилой Золотухиной Т.В.		1870-80гг.	ул. К. Григоровича, 42
I44. Дом жилой Угрюмова П.И.		1903-04гг.	ул. К. Григоровича. 44
I45. Дом жилой Сабурова И.Я.		1911г.	ул. К. Григоровича, 37
I46. Акцизное управление "Винная монополия"		1904- 1907гг.	ул. К. Григоровича, Чкало- ва, Богомягкова, Шилова



РОССИЙСКАЯ ФЕДЕРАЦИЯ  
АДМИНИСТРАЦИЯ ГОРОДА ЧИТЫ

РАСПОРЯЖЕНИЕ  
ГЛАВЫ АДМИНИСТРАЦИИ ГОРОДА


от «12» 01 2005г. № 44-р

О регистрации изменений адресов  
объектов недвижимости

1. В целях упорядочения элементов застройки в соответствии с постановлением главы Администрации города № 1211 от 09.07.02г. утвердить адрес объекту недвижимости, расположенному в Центральном административном районе г. Читы, с занесением в Адресный реестр.

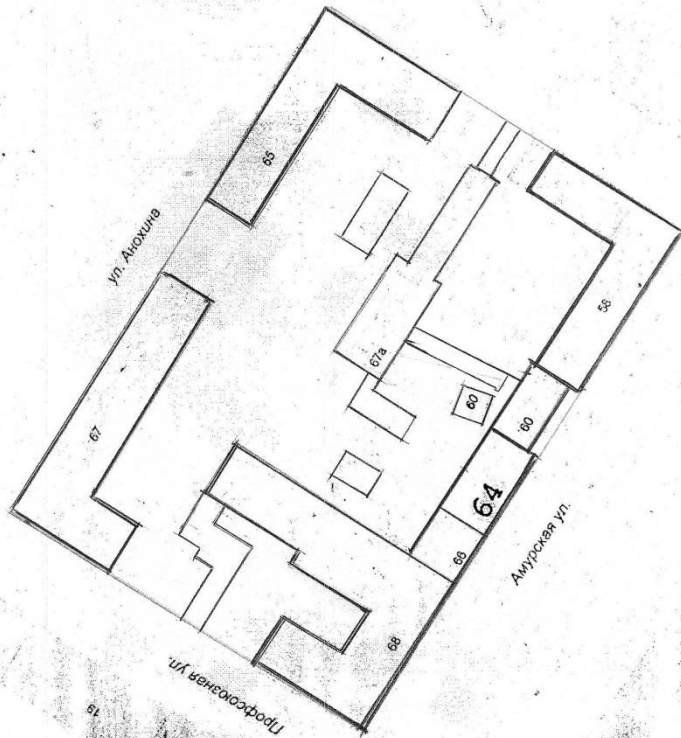
- тип объекта – здание
  - назначение – сервисное
  - описание – магазин, парикмахерская, фотостудия
  - год постройки – 1904
  - материал стен – кирпич
  - количество этажей – 1
  - номер в адресном реестре – 4829
  - новый адрес (почтовый) - г. Чита, Амурская ул., 64
2. Упразднить адрес объекта - г. Чита, ул. Амурская, 66
3. Управлению ЖКХ (Соснин В.В.) произвести необходимые работы по установке аншлага на улице, выделенному объекту указателем номера здания.
4. Государственному федеральному унитарному предприятию «Забайкальское архтекоинженерное предприятие» (Пахольчук П.И.) и Забайкальской территориальной инспекции государственного геодезического надзора (Хуснутдинов Ф.Г.) внести соответствующие изменения в картографические материалы по г. Чите.
5. ГУП «Облтехинвентаризация» (Кулаков В.Н.) и Управление архитектуры и градостроительства (Логунов В.Е.) внести соответствующие записи в техническую документацию.

Расположение объекта недвижимости представлено в графическом ситуационном плане (приложение).



И.о. главы Администрации города Боролдин В.Г.

Приложение к распоряжению  
№ 44-р от 12.01.05г.



Графический ситуационный план

10 января 2005г. (подпись) [Signature]

